

La Route romane d'Alsace

La Route romane d'Alsace permet d'apprécier combien l'Alsace romane a cultivé son originalité tout en demeurant profondément ouverte aux échanges avec les autres grands foyers artistiques tels que la Bourgogne, la Lombardie, la Lorraine, la Franche-Comté et la Vallée du Rhin. Elle permet d'appréhender l'évolution de l'art roman régional, de ses formes archaïques à l'avènement du gothique, d'apprécier la variété géographique et humaine de l'Alsace, mais aussi de se plonger au cœur son histoire, tumultueuse et féconde.

Un itinéraire touristique balisé

Une signalétique spécifique a été établie tout le long de la Route romane d'Alsace, comprenant une présentation du lieu, une explication des éléments architecturaux qui le composent et une carte détaillant l'ensemble des sites romans à proximité.

Un dépliant touristique

Une brochure de 12 pages présente en trois grandes zones géographiques (Nord - Centre - Sud) les 19 étapes principales de la Route romane d'Alsace ainsi que la centaine de sites secondaires romans ou partiellement romans qui leur sont associés. Ce document, largement illustré, est téléchargeable sur notre site Internet. Cette brochure est téléchargeable sur le site www.route-romane.com.



Un site Internet www.route-romane.com

La Route romane d'Alsace est dotée de son propre site Internet. Une carte interactive permet de sélectionner une des 19 étapes principales de la Route romane et de découvrir quels sont les autres sites romans à découvrir à proximité. Chaque site roman dispose d'une page de descriptif avec des liens vers les Office de tourisme auquel ils est rattaché. Ce site est enrichi de 2 circuits ludiques de découverte en famille à faire en voiture ou en vélo. Ils sont téléchargeables en PDF.

Des géocaches

La Route romane et l'association Alsace geocaching proposent des chasses au trésor à découvrir à l'aide d'un GPS. La plupart des édifices romans de notre région sont désormais pourvus de géocaches. Une carte répertoriant plus de 50 géocaches posées dans des sites de la Route romane est disponible sur les sites www.alsace-geocaching.fr et www.route-romane.com



Route romane d'Alsace – Festival Voix et Route romane
6, rue Jean-Frédéric Oberlin - 67000 STRASBOURG
Tél. 03 90 41 02 01 - Courriel : accueil@route-romane.com



DEVELOPPONS ENSEMBLE
L'ESPRIT D'ÉQUIPE SOCIÉTÉ GÉNÉRALE

NE PAS JETER SUR LA VOIE PUBLIQUE - Siret 391 112 281 00053 - Code APE 900 2Z - Licence d'entrepreneur de spectacles n°2 - 1055767

LA ROUTE ROMANE D'ALSACE

Créée en 1999, la Route romane d'Alsace présente une composante méconnue du patrimoine architectural alsacien. À travers plaine, vignoble et montagne, l'itinéraire parcourt l'ensemble du territoire régional à la découverte de plus de 120 sites romans répertoriés, des plus prestigieux aux plus secrets. Dix-neuf d'entre eux ont été retenus pour en constituer les principales étapes.





Marmoutier



Saint-Jean-Saverne



Neuwiller-lès-Saverne

- Saint-Adelphe
- Saints-Pierre-et-Paul



Wissembourg



Altenstadt



Obersteinen



Surbourg



Rosheim




Strasbourg




Andlau



Eschau



Kaysersberg



Sigolsheim




Guebreschwihr



Lautenbach



Murbach



Epfing


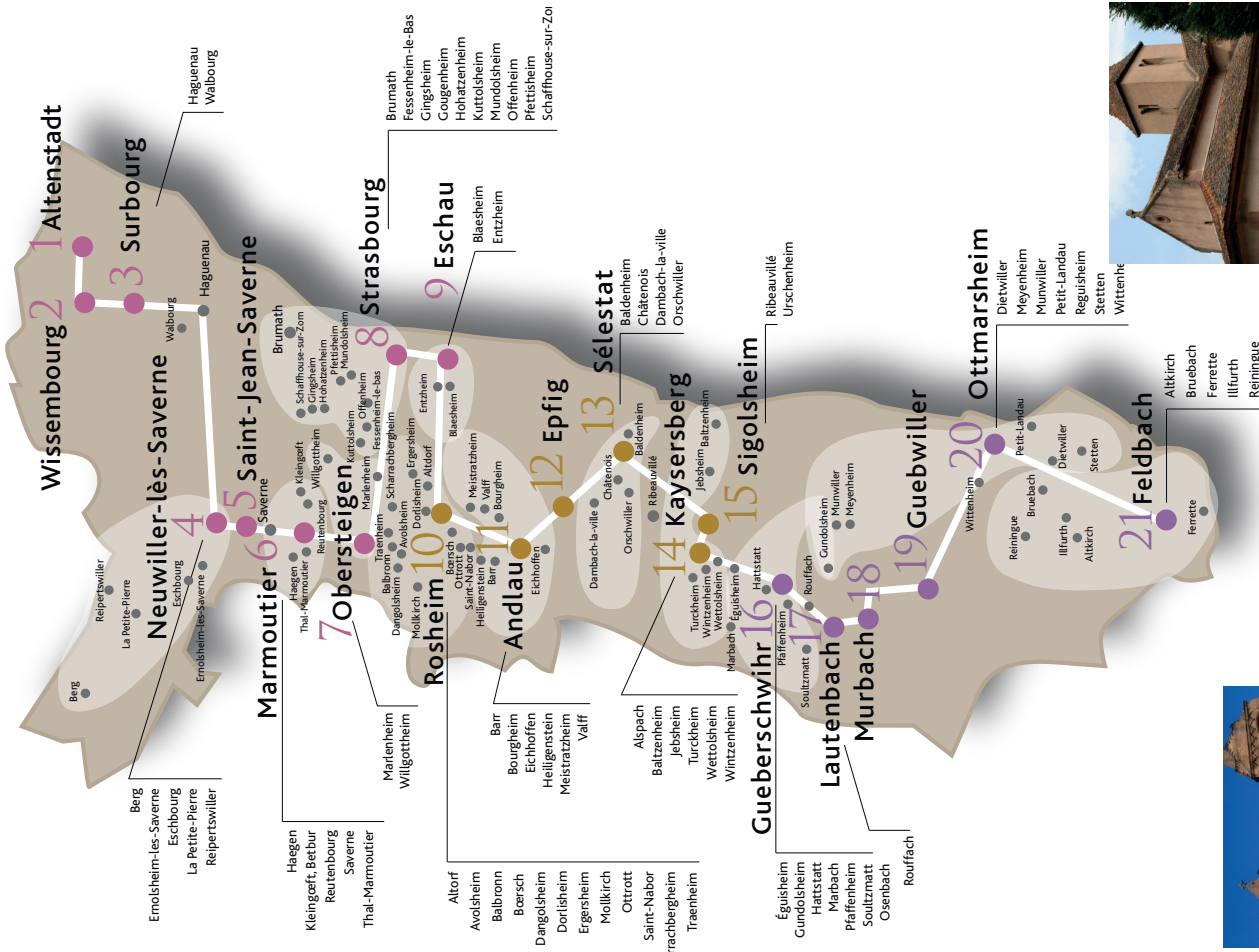


Guebwiller




Feldbach


Les sites étapes et associés de la Route romane d'Alsace



Guebwiller



Lautenbach



Murbach



Ottmarsheim



Kaysersberg